

**INFORME DE MONITOREO DE MEDIOS\***

Fecha: 19/12/2022

Semana N° 51

Coordinación de Vigilancia Epidemiológica

\*Vigilancia basada en eventos de interés epidemiológico mediante el monitoreo de medios abiertos de comunicación locales y nacionales.

**Reporte de eventos:**

Amenaza	Tema	Medio	Fecha	Resumen	Liga	Prioridad
Social	Morelos con baja competitividad	El Sol de Cuernavaca	19 diciembre 2022	En el sector de salud hay un desempeño medio bajo; sin embargo, no es competencia directa del municipio, pues el Ayuntamiento se encarga de brindar la prevención tanto de enfermedades transmitidas por vector, así como los problemas de nutrición, salud mental y enfermedades virales.	<a href="https://www.elsoldecuernavaca.com.mx/loca/l/conjunto-de-fracaso-causan-baja-competitividad-en-cuernavaca-9345261.html">https://www.elsoldecuernavaca.com.mx/loca/l/conjunto-de-fracaso-causan-baja-competitividad-en-cuernavaca-9345261.html</a>	Bajo
Biológico	Suicidio en Morelos	El Sol de Cuernavaca	19 diciembre 2022	La <b>tasa de incidencia en suicidios</b> que reporta el Instituto Nacional de Estadística y Geografía (INEGI) para Morelos es del 15 por ciento por cada 100 mil habitantes de 15 a 29 años, <b>colocándose en los primeros 7 lugares del país</b> . El primer lugar lo ocupa Chihuahua, con el 26.4 por ciento; le sigue Yucatán, con el 23.5 por ciento; Campeche, con 18.8 por ciento; Aguascalientes, 18.4 por ciento; San Luis Potosí, 16.7 por ciento, y Querétaro, con el 16.6 por ciento.	<a href="https://www.elsoldecuernavaca.com.mx/loca/l/se-suicidaron-en-morelos-102-personas-en-2022-9341589.html">https://www.elsoldecuernavaca.com.mx/loca/l/se-suicidaron-en-morelos-102-personas-en-2022-9341589.html</a>	Bajo
Biológico	5 defunciones por dengue en el estado	El Sol de Cuernavaca	19 diciembre 2022	En sólo una semana, Morelos superó el número de defunciones provocadas por dengue que se registraron el año pasado. Fue así como la entidad pasó de <b>tres a cinco decesos de la semana epidemiológica 48 a la 49</b> , según los últimos reportes del <b>Panorama Epidemiológico Nacional Dengue 2022</b> , emitidos por la Secretaría de Salud del gobierno federal. En 2021, el estado registró cuatro decesos causados por esta enfermedad.	<a href="https://www.elsoldecuernavaca.com.mx/loca/l/dengue-deja-saldo-mortal-de-cinco-personas-en-2022-9350095.html">https://www.elsoldecuernavaca.com.mx/loca/l/dengue-deja-saldo-mortal-de-cinco-personas-en-2022-9350095.html</a>	Bajo
Violencia	Violencia de genero	El Sol de Cuernavaca	19 diciembre 2022	En lo que va del 2022 el <b>Instituto de la Mujer para el estado de Morelos (IMM)</b> , ha dado <b>atención a más de tres mil mujeres víctimas de violencia</b> , en su mayoría asisten a los Centros de Atención Externa (CAE), pero también recurren al número telefónico y a los Centros de Justicia; los reportes destacan que sigue siendo la <b>violencia familiar la que más se reporta en la entidad</b> .	<a href="https://www.elsoldecuernavaca.com.mx/loca/l/han-sido-violentadas-tres-mil-mujeres-en-lo-que-va-del-ano-9349825.html">https://www.elsoldecuernavaca.com.mx/loca/l/han-sido-violentadas-tres-mil-mujeres-en-lo-que-va-del-ano-9349825.html</a>	Bajo
Accidentes	Prevención de accidentes en temporada invernal	Diario de Morelos	19 diciembre 2022	Señaló que durante las visitas a las zonas consideradas más vulnerables en esta época de invierno, se les brinda una serie de recomendaciones a las familias, entre ellas salir abrigados de casa y sobre todo, estar atentos por las noches y madrugadas.	<a href="https://www.diariodemorelos.com/noticias/en-marcha-en-emiliano-zapata-operativo-vs-fr-o">https://www.diariodemorelos.com/noticias/en-marcha-en-emiliano-zapata-operativo-vs-fr-o</a>	Bajo
Volcánico	Actividad volcánica	Diario de Morelos	19 diciembre 2022	El volcán Popocatepetl registró una importante actividad en las últimas horas, de acuerdo con el reporte del Centro Nacional de Prevención de Desastres (Cenapred). Se detectaron 196 exhalaciones acompañadas de vapor de agua, gases volcánicos y ligeras cantidades de ceniza. También se registraron 199 minutos de tremor de baja amplitud y alta frecuencia, así como 12 explosiones menores.	<a href="https://www.diariodemorelos.com/noticias/presenta-el-popocatepetl-intensa-actividad">https://www.diariodemorelos.com/noticias/presenta-el-popocatepetl-intensa-actividad</a>	Bajo



<http://ssm.gob.mx>



Servicios de Salud Morelos



@MorelosSalud

Callejón Borda N°3 Col. Centro C.P. 62000  
Teléfono (777) 312 62 31 / 314 33 36 ext. 222

**Calle Gómez Azcárate No. 205, Col. Lomas de la Selva  
C.P. 62270, Cuernavaca, Morelos. Tel.: 777 102 25 56**

Amenaza	Tema	Medio	Fecha	Resumen	Liga	Prioridad
Social	Aumento en la movilidad en Morelos	Diario de Morelos	19 diciembre 2022	Una gran cantidad de viajeros se pueden ver en las terminales de Cuernavaca, quienes llegan de diferentes partes del país, para pasar las fiestas en familia, también un gran número de locales salen del estado con diferentes destinos.	<a href="https://www.diariodemorelos.com/noticias/llegan-cientos-de-turistas-cuernavaca">https://www.diariodemorelos.com/noticias/llegan-cientos-de-turistas-cuernavaca</a>	Bajo
Biológico	Aumento de casos Covid-19	Lo de Hoy	19 diciembre 2022	De acuerdo con la titular de la <b>Secretaría de Salud de la Ciudad de México</b> (SSa-CDMX), Oliva López Arellano, hay un incremento de hasta 60% en la tasa de infección de <b>COVID-19</b> respecto al índice de hace seis semanas, sin embargo, este aumento no ha presentado, aún, un riesgo para el nivel hospitalario de la capital.	<a href="https://lodehoy.com.mx/sites/default/files/styles/interior/public/2022-12/Aumentaron-60-por-ciento-los-contagios-de-Covid-en-la-CDMX.jpg?itok=D27xCZ5">https://lodehoy.com.mx/sites/default/files/styles/interior/public/2022-12/Aumentaron-60-por-ciento-los-contagios-de-Covid-en-la-CDMX.jpg?itok=D27xCZ5</a>	Bajo
Biológico	Variante Ómicron BW1	La Unión	19 diciembre 2022	El presidente de la Academia de Ciencias de Morelos, Fidel Alejandro Sánchez Flores, hizo un llamado a la población a reforzar las medidas de higiene, como el uso del cubrebocas y la sana distancia en espacios cerrados, porque indicó que es probable que en el estado exista por lo menos un caso de la variante de ómicron BW.1, por la cercanía con otras entidades, principalmente con la Ciudad de México.	<a href="https://www.launion.com.mx/morelos/sociedad/noticias/218929-variante-de-omicron-bw1-podria-estar-en-morelos.html">https://www.launion.com.mx/morelos/sociedad/noticias/218929-variante-de-omicron-bw1-podria-estar-en-morelos.html</a>	Bajo



<http://ssm.gob.mx>



Servicios de Salud Morelos



@MorelosSalud

Callejón Borda N°3 Col. Centro C.P. 62000  
Teléfono (777) 312 62 31 / 314 33 36 ext. 222

**Calle Gómez Azcárate No. 205, Col. Lomas de la Selva  
C.P. 62270, Cuernavaca, Morelos. Tel.: 777 102 25 56**

**INFORME DE RIESGOS METEOROLÓGICOS**

Fecha: 19/12/2022

Semana N° 51

Coordinación de Vigilancia Epidemiológica

**Fuente:** Servicio Meteorológico Nacional de México, CONAGUA.

**SE PREVÉN LLUVIAS PUNTUALES FUERTES EN VERACRUZ, TABASCO Y CHIAPAS, ASÍ COMO AMBIENTE GÉLIDO EN SIERRAS DE CHIHUAHUA Y DURANGO**

Para hoy, el **frente Núm. 17** se extenderá sobre el oriente del Golfo de México, en interacción con un **canal de baja presión** localizado sobre el occidente de dicho golfo, ocasionarán lluvias e intervalos de chubascos en el noreste, oriente y sureste de México, así como en la Península de Yucatán, con lluvias puntuales fuertes en Veracruz, Tabasco y Chiapas. Asimismo, prevalecerá ambiente frío a muy frío con bancos de niebla durante la mañana y noche en los estados de la Mesa del Norte, Mesa Central y sureste del territorio mexicano, llegando a ser gélido sobre sierras de Chihuahua y Durango. Por su parte, una **vaguada polar** sobre el noroeste del país ocasionará rachas de viento de 40 a 60 km/h en dicha región, dejando de afectar al país en el transcurso del día. Finalmente continuará el ambiente cálido a caluroso en zonas del occidente, sur y sureste de México.

*Las lluvias mencionadas podrán estar acompañadas de descargas eléctricas fuertes rachas de viento y posible caída de granizo, además, podrían incrementar los niveles de ríos y arroyos y ocasionar deslaves e inundaciones.*

**Intervalo de chubascos (5-25mm):**

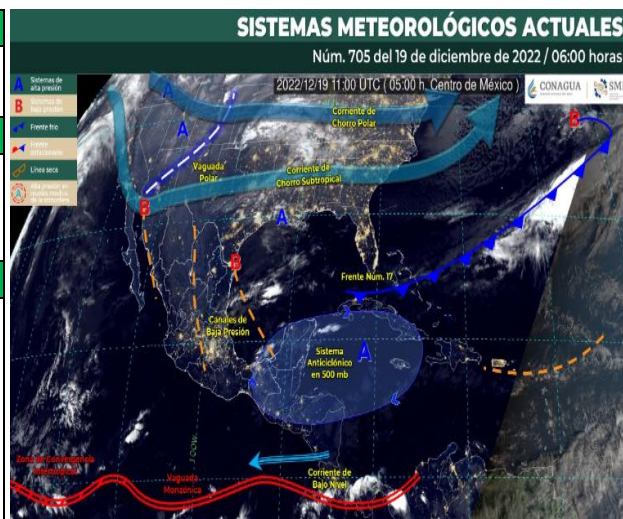
Tamaulipas, San Luis Potosí, Hidalgo, Puebla, Oaxaca, Yucatán y Quintana Roo.

**Temperaturas Máximas de -5 a 0°C:**

Zonas altas de Baja California, Sonora, Coahuila, Zacatecas, Aguascalientes, Jalisco, Michoacán, Estado de México, Guanajuato, Hidalgo, **Morelos**, Tlaxcala, Puebla y Veracruz.

**Pronóstico en región Mesa Central:**

Cielo medio nublado la mayor parte del día con chubascos en Puebla y lluvias aisladas en Querétaro e Hidalgo. Sin lluvia en el resto de la región. Ambiente matutino fresco, llegando a ser muy frío con bancos de niebla y heladas en zonas altas. Por la tarde, ambiente templado a cálido. Viento de dirección variable de 10 a 25 km/h con rachas de 40 km/h.



<http://ssm.gob.mx>



Servicios de Salud Morelos



@MorelosSalud

Callejón Borda N°3 Col. Centro C.P. 62000  
Teléfono (777) 312 62 31 / 314 33 36 ext. 222

**Calle Gómez Azcárate No. 205, Col. Lomas de la Selva  
C.P. 62270, Cuernavaca, Morelos. Tel.: 777 102 25 56**

**INFORME DE MONITOREO VOLCÁNICO Y SISMOLÓGICO**

Fecha: 19/12/2022

Semana N° 51

Coordinación de Vigilancia Epidemiológica

**Fuente:** Servicio Sismológico Nacional, UNAM. / Centro nacional de Prevención de Desastres (CENAPRED)-SEGOB, SENEAM-SCT y NOAA.

En las últimas 24 horas, mediante los sistemas de monitoreo del volcán Popocatepetl, se detectaron 196 exhalaciones acompañadas de vapor de agua, gases volcánicos y ligeras cantidades de ceniza. También, se registraron 199 minutos de temblor de baja amplitud y alta frecuencia, así como 12 explosiones menores registrada ayer a las 21:07 y 21:43. Al momento de este reporte el volcán presenta una emisión de vapor de agua y gases con dirección noreste (NE).

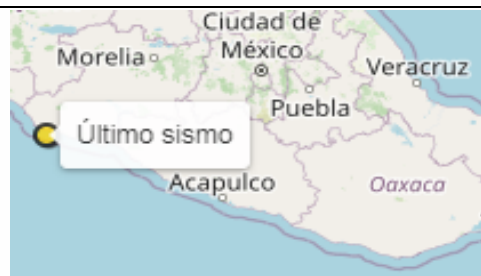
NIVEL DE ALERTA	SEMAFORO	AMARILLO-FASE 2	RECOMENDACIONES PARA LA FASE AMARILLO FASE 2
	<p><b>El volcán presenta incremento en su actividad, con explosiones esporádicas:</b></p> <ul style="list-style-type: none"><li>● Pluma continúa de vapor de agua y gas.</li><li>● Caída de ceniza leves a moderadas en poblaciones cercanas.</li><li>● Lanzamiento de fragmentos incandescentes y posibilidad de flujos piroclásticos de corto alcance asociado a las explosiones.</li><li>● Crecimiento y destrucción de domos de lava.</li><li>● Flujos de lodo o escombros de corto alcance.</li></ul>		<ol style="list-style-type: none"><li>1. Continuar con el <b>radio de seguridad de 12 km</b>, por lo que la <b>permanencia</b> en esa área <b>no está permitida</b>.</li><li>2. Controlar el tránsito entre Santiago Xalitintla y San Pedro Nexapa, vía Paso de Cortés.</li><li>3. A las autoridades de <b>Protección Civil</b>, <b>mantener sus procedimientos preventivos</b>, de acuerdo con sus planes operativos.</li><li>4. A la <b>población</b> se le recomienda <b>elevar la atención a los avisos de las autoridades de su localidad</b> y se exhorta a no acercarse al volcán, y mucho menos al cráter.</li><li>5. <b>Mantenerse fuera de cañadas ante posibles flujos de lodo</b>, principalmente en temporada de lluvias.</li></ol>

**PRONOSTICO DE CAIDA DE CENIZA**

En caso de una exhalación de ceniza volcánica, el pronóstico de trayectoria hacia el noreste (simulando exhalación cada hora en las próximas 6 horas), a su paso por la zona oeste, centro-norte y noreste del estado de Puebla; zona suroeste, centro, norte, noreste y este del estado de Tlaxcala; zona centro del estado de Veracruz y algunas sobre el Golfo de México, para las primeras 12 horas de pronóstico, (10:00 a las 22:00 hora local). Posteriormente para las últimas 12 horas de pronóstico (22:00 a las 10:00 hora local del día siguiente), las trayectorias continúan hacia la zona centro del estado de Veracruz y algunas sobre Golfo de México.

**SIN PRONOSTICO DE CAIDA DE CENIZA PARA EL ESTADO**



SISMOS	<p>Se registró sismo de magnitud de <b>3.9 grados</b> Richter, a las 03:49:36 hrs con localización del epicentro a 69 km al sur de Coalcomán, Michoacán.</p> <p><b>NO PERCIBIDO EN EL ESTADO DE MORELOS.</b></p>		
	<p><b>REPORTE DE DAÑOS A LA POBLACION</b></p> <table><tr><td><p><b>PROTECCIÓN CIVIL</b></p></td><td><p>Sin reporte de daños a la población ni a la infraestructura en salud.</p></td></tr></table>		<p><b>PROTECCIÓN CIVIL</b></p>
<p><b>PROTECCIÓN CIVIL</b></p>	<p>Sin reporte de daños a la población ni a la infraestructura en salud.</p>		



<http://ssm.gob.mx>



Servicios de Salud Morelos



@MorelosSalud

Callejón Borda N°3 Col. Centro C.P. 62000  
Teléfono (777) 312 62 31 / 314 33 36 ext. 222

Calle Gómez Azcárate No. 205, Col. Lomas de la Selva  
C.P. 62270, Cuernavaca, Morelos. Tel.: 777 102 25 56



**INFORME DE MONITOREO DE TEMPERATURAS Y CALIDAD DEL AIRE**

Fecha: 19/12/2022

Semana N° 51

Coordinación de Vigilancia Epidemiológica

Fuente: Comisión Estatal de Agua (CEAGUA)

**PRONOSTICO DE TEMPERATURAS POR  
MUNICIPIO**

Municipio	Min.	Max.	Municipio	Min.	Max.
Amacuzac	09°	32°	Tepalcingo	11°	30°
Cuautla	13°	27°	Ayala	12°	32°
Jiutepec	11°	27°	Huitzilac	02°	17°
Temixco	11°	31°	Tepoztlán	09°	27°
Tlaltizapan	12°	32°	Zacualpan	09°	25°
Axochiapan	12°	32°	Tlalquitenango	12°	34°
Cuernavaca	08°	25°	Puente de Ixtla	09°	33°
Jojutla	11°	34°			

**TEMPERATURAS MÁXIMAS Y MÍNIMAS,  
ULTIMAS 24 HRS**

**Mínimas**

Huitzilac	02° 17°
Tetela del Volcán	08° 20°
Totolapan	09° 21°
Ocuituco	10° 22°

**Máximas**

Tlalquitenango	12° 34°
Jojutla	11° 34°
Axochiapan	12° 32°
Zacatepec	13° 30°

**CALIDAD DEL AIRE**

**ÍNDICE AIRE Y SALUD**

**NIVEL DE RIESGO ASOCIADO**

**RECOMENDACIONES**

**GRUPOS  
SENSIBLES**

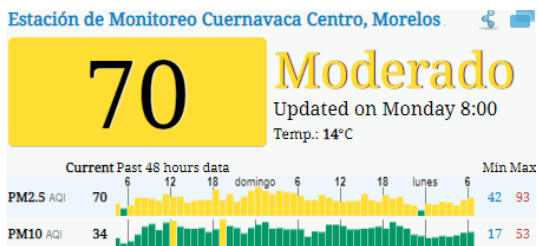
**PARA TODA  
LA  
POBLACIÓN**

**Moderado**

Las personas sensibles pueden experimentar síntomas respiratorios (asmáticos), posible agravamiento de enfermedad pulmonar y cardiaca en personas con enfermedad cardiopulmonar y adultos mayores.

Considera reducir las actividades físicas vigorosas al aire libre.

Disfruta las actividades al aire libre.



<http://ssm.gob.mx>



Servicios de Salud Morelos



@MorelosSalud

Callejón Borda N°3 Col. Centro C.P. 62000  
Teléfono (777) 312 62 31 / 314 33 36 ext. 222

Calle Gómez Azcárate No. 205, Col. Lomas de la Selva  
C.P. 62270, Cuernavaca, Morelos. Tel.: 777 102 25 56

**INFORME DE MONITOREO EPIDEMIOLÓGICO**

Fecha: 19/12/2022

Semana N° 51

Coordinación de Vigilancia Epidemiológica

**Fuente:** Jurisdicciones Sanitarias del estado de Morelos.

**JURISDICCION SANITARIA I:**

👉 SIN EVENTOS EXTRAORDINARIOS NOTIFICADOS POR LA JURISDICCION SANITARIA AL MOMENTO DE ESTE REPORTE.

**JURISDICCION SANITARIA II:**

👉 SIN EVENTOS EXTRAORDINARIOS NOTIFICADOS POR LA JURISDICCION SANITARIA AL MOMENTO DE ESTE REPORTE.

**JURISDICCION SANITARIA III:**

👉 SIN EVENTOS EXTRAORDINARIOS NOTIFICADOS POR LA JURISDICCION SANITARIA AL MOMENTO DE ESTE REPORTE.



<http://ssm.gob.mx>



Servicios de Salud Morelos



@MorelosSalud

Callejón Borda N°3 Col. Centro C.P. 62000  
Teléfono (777) 312 62 31 / 314 33 36 ext. 222

**Calle Gómez Azcárate No. 205, Col. Lomas de la Selva  
C.P. 62270, Cuernavaca, Morelos. Tel.: 777 102 25 56**